GOBIERNO DE ESPAÑA
MINISTERIO DE HACIENDA
SECRETARÍA DE ESTADO DE HACIENDA
DIRECCIÓN GENERAL DEL CATASTRO
Sede Electrónica del Catastro

CROQUIS CATASTRAL

PARCELA CATASTRAL 3323605VK3732S

CL JUAN DE ORDUÑA, 0003. POZUELO DE ALARCON [Madrid]

15 de octubre de 2026 11:23

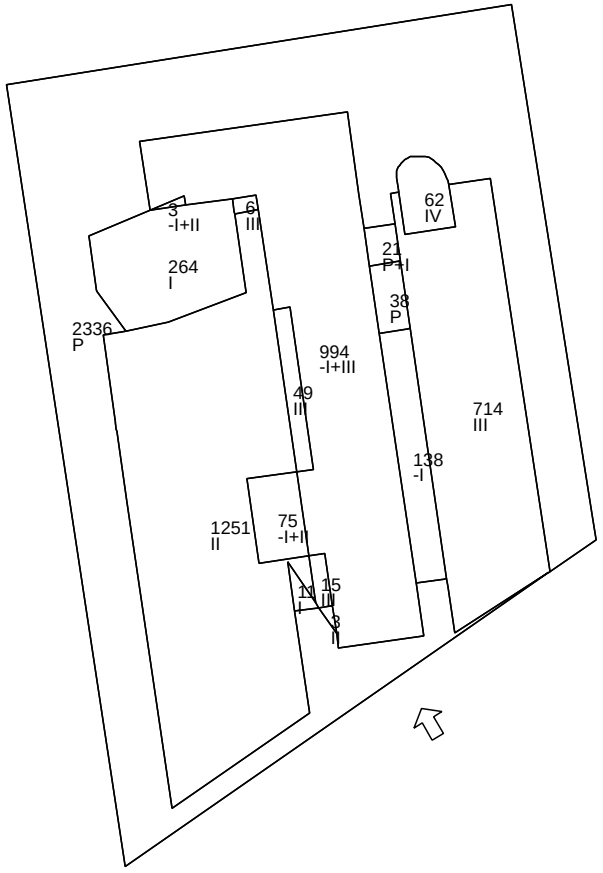

SUPERFICIE PARCELA :	5.981 m²
SUPERFICIE CONSTRUIDA	
Sobre Rasante :	8,547 m²
Bajo Rasante :	1,210 m²
TOTAL :	9,757 m²



PLANTA GENERAL — CROQUIS A ESCALA 1:1000

FOTOGRAFÍA

CROQUIS CATASTRAL

PARCELA CATASTRAL 3323605VK3732S

CL JUAN DE ORDUÑA, 0003. POZUELO DE ALARCON [Madrid]

15 de octubre de 2026 11:23

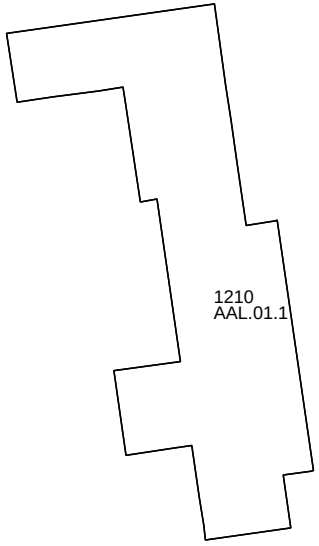

SUPERFICIE PARCELA : 5.981 m²

SUPERFICIES SEGÚN USOS

Código	Sup. en m²	Descripción
AAL.01.1	1210	ALMACEN
TOTAL	**1210**	

SUPERFICIES GRÁFICAS

Código	Sup. en m²	Descripción
AAL.01.1	1210	ALMACEN
TOTAL	**1210**	

PLANTA SOTANO

CROQUIS A ESCALA 1:1000

CROQUIS CATASTRAL

PARCELA CATASTRAL 3323605VK3732S

CL JUAN DE ORDUÑA, 0003. POZUELO DE ALARCON [Madrid]

15 de octubre de 2026 11:23

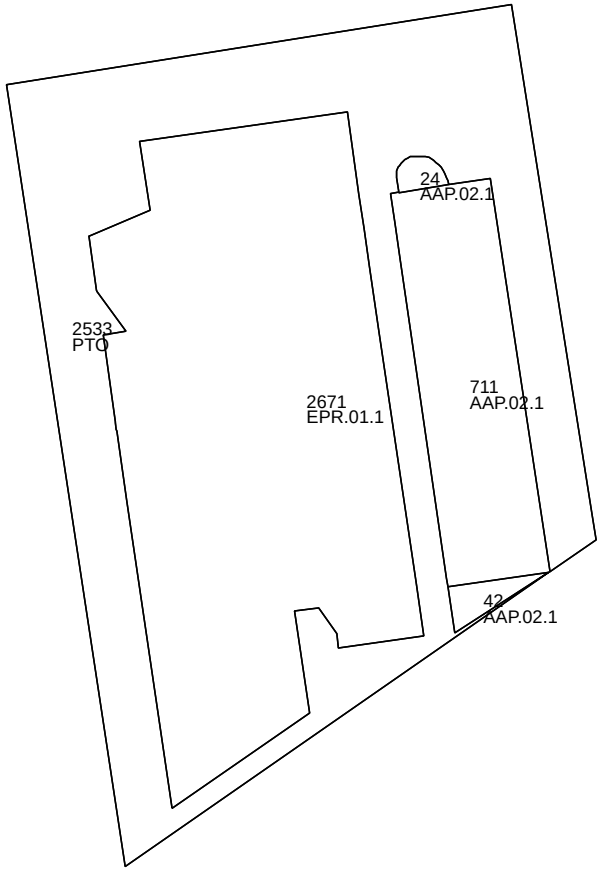

SUPERFICIE PARCELA : 5.981 m²

SUPERFICIES SEGÚN USOS

Código	Sup. en m²	Descripción
EPR.01.1	2671	EPR
AAP.02.1	777	APARCAMIENTO
TOTAL	**3448**	

SUPERFICIES GRÁFICAS

Código	Sup. en m²	Descripción
AAP.02.1	777	APARCAMIENTO
EPR.01.1	2671	EPR
PTO	2533	PATIO
TOTAL	**5981**	

PLANTA BAJA 00

CROQUIS A ESCALA 1:1000

CROQUIS CATASTRAL

PARCELA CATASTRAL 3323605VK3732S

CL JUAN DE ORDUÑA, 0003. POZUELO DE ALARCON [Madrid]

15 de octubre de 2026 11:23

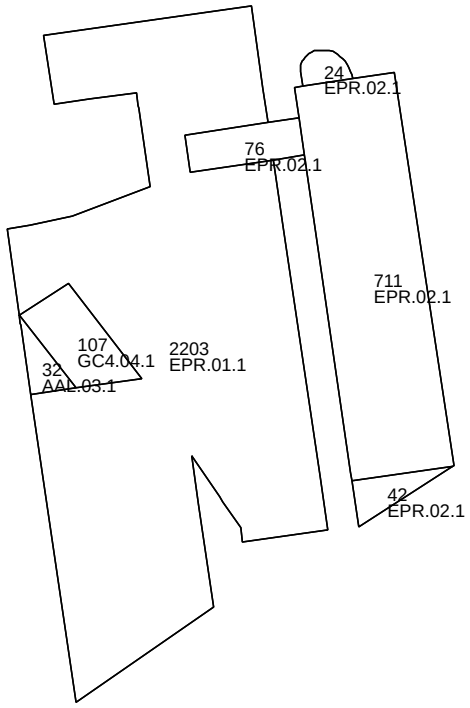

SUPERFICIE PARCELA : 5.981 m²

SUPERFICIES SEGÚN USOS

Código	Sup. en m²	Descripción
EPR.01.1	2203	EPR
EPR.02.1	853	EPR
AAL.03.1	32	ALMACEN
GC4.04.1	107	GC4
TOTAL	**3195**	

SUPERFICIES GRÁFICAS

Código	Sup. en m²	Descripción
AAL.03.1	32	ALMACEN
EPR.01.1	2203	EPR
EPR.02.1	853	EPR
GC4.04.1	107	GC4
TOTAL	**3195**	

CROQUIS CATASTRAL

PARCELA CATASTRAL 3323605VK3732S

CL JUAN DE ORDUÑA, 0003. POZUELO DE ALARCON [Madrid]

15 de octubre de 2026 11:23

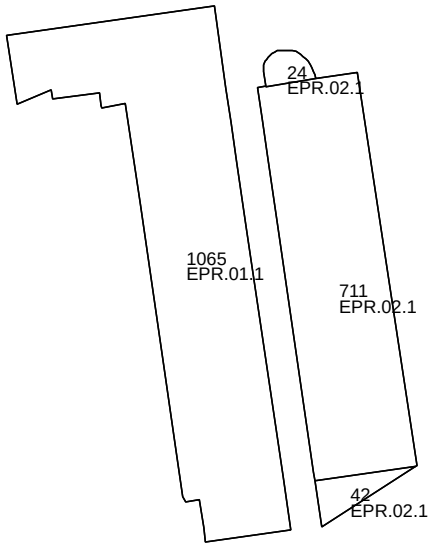

SUPERFICIE PARCELA : 5.981 m²

SUPERFICIES SEGÚN USOS

Código	Sup. en m²	Descripción
EPR.01.1	1065	EPR
EPR.02.1	777	EPR
TOTAL	**1842**	

SUPERFICIES GRÁFICAS

Código	Sup. en m²	Descripción
EPR.01.1	1065	EPR
EPR.02.1	777	EPR
TOTAL	**1842**	

CROQUIS CATASTRAL

PARCELA CATASTRAL 3323605VK3732S

CL JUAN DE ORDUÑA, 0003. POZUELO DE ALARCON [Madrid]

15 de octubre de 2026 11:23



SUPERFICIE PARCELA : 5.981 m²

SUPERFICIES SEGÚN USOS

Código	Sup. en m²	Descripción
EPR.01.1	62	EPR
TOTAL	**62**	

SUPERFICIES GRÁFICAS

Código	Sup. en m²	Descripción
EPR.01.1	62	EPR
TOTAL	**62**	